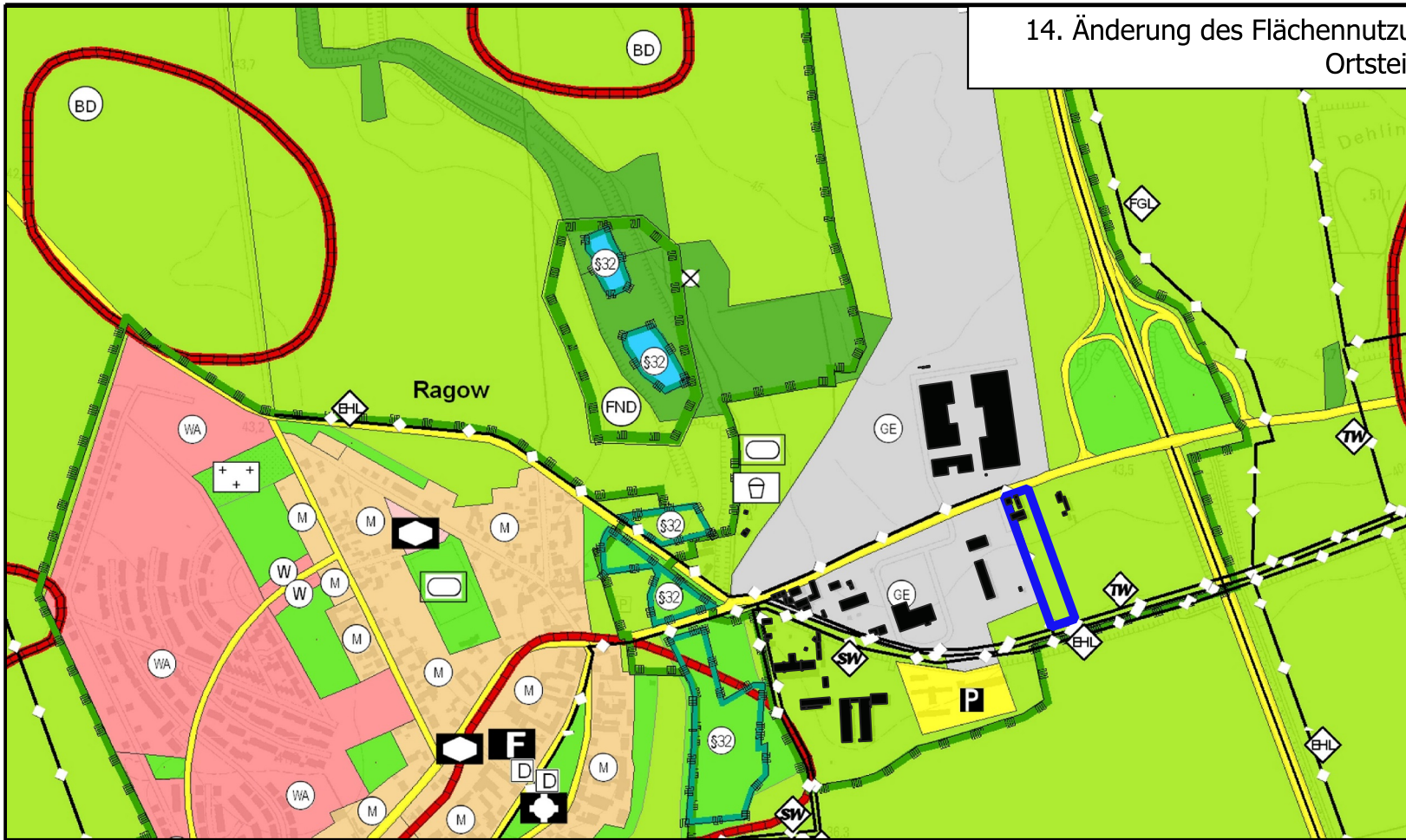
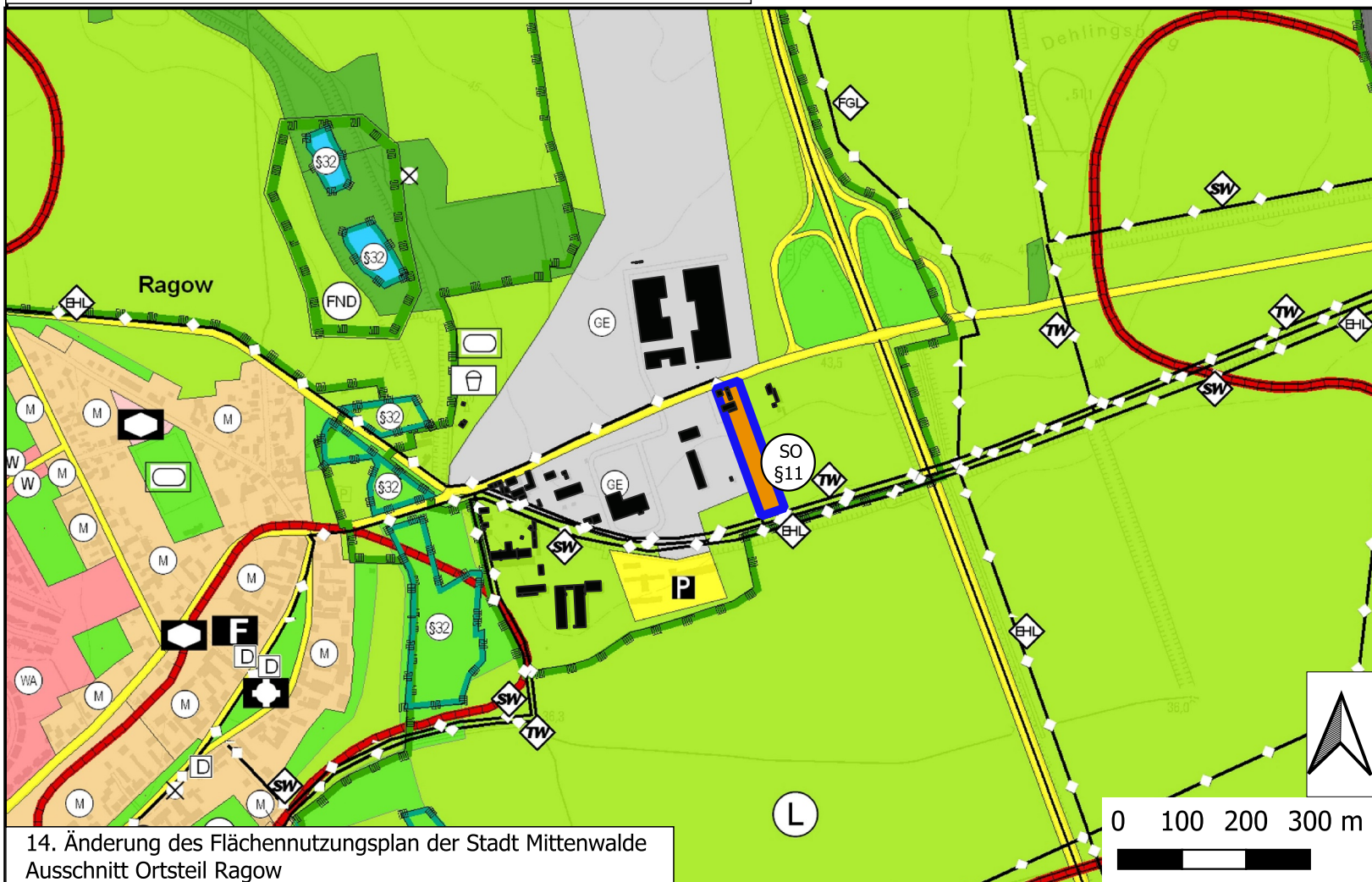


14. Änderung des Flächennutzungsplan der Stadt Mittenwalde,
Ortsteil Ragow


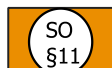


rechtsgültiger Flächennutzungsplan der Stadt Mittenwalde
Ausschnitt Ortsteil Ragow

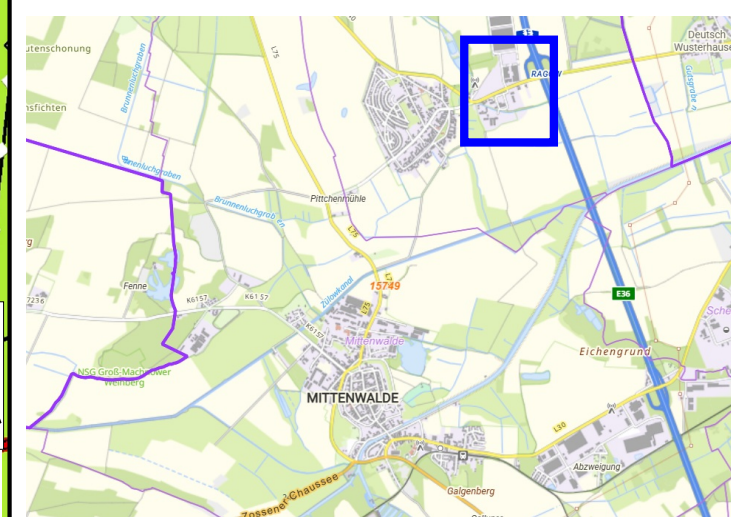


14. Änderung des Flächennutzungsplan der Stadt Mittenwalde
Ausschnitt Ortsteil Ragow

Legende

-  Geltungsbereich
-  Sonstiges Sondergebiet §11 BauNVO
Zweckbestimmung "Einzelhandel"

Übersichtskarte



Die Stadtverordnetenversammlung der Stadt Mittenwalde hat in ihrer Sitzung am die Aufstellung der 14. Änderung des Flächennutzungsplans in der Fassung vom festgestellt und die Begründung gebilligt.

Mittenwalde,

Die Genehmigung der 14. Änderung des Flächennutzungsplans mit Begründung wurde mit Verfügung der höheren Verwaltungsbehörde vom erteilt.

Mittenwalde,

Es wird bestätigt, dass der Inhalt der 14. Änderung des Flächennutzungsplans mit dem hierzu ergangenen Beschluss der Stadtverordnetenversammlung vom übereinstimmt.

Mittenwalde,

Die Genehmigung sowie die Stelle, bei der der Plan während der Dienststunden von jedermann eingesehen werden kann und über den Inhalt Auskunft zu erhalten ist, wurden durch die Veröffentlichung im Amtsblatt der Stadt Mittenwalde am ortsüblich bekannt gemacht. In der Bekanntmachung ist auf die Geltendmachung der Verletzung von Verfahrens- und Formvorschriften und von Mängeln der Abwägung sowie auf die Rechtsfolgen (§ 215 Abs. 2 BauGB) und weiter auf Fälligkeit und Erlöschen von Entschädigungsansprüchen (§ 44 BauGB) hingewiesen worden.

Die 14. Änderung des Flächennutzungsplans ist am Kraft getreten.

Mittenwalde,



Stadt Mittenwalde

14. Änderung des Flächennutzungsplans der Stadt Mittenwalde, Ortsteil Ragow

Planverfasser: HiBU Plan GmbH
Groß Kienitzer Dorfstraße 15
15831 Blankenfelde-Mahlow
info@hibuplan.de



Vorentwurf

Maßstab: 1 : 10 000 (A3)
Stand: 15.10.2025