















Legende

Biotoptypen

 10251 Wochenendbebauung ohne Bäume	 07120 Gehölzstreifen/Waldrand	 12740 Ablagerung Stubben
 10252 Wochenendbebauung mit Bäumen	 08480 (1) Kiefernforst, ehem. Ferienlager	 051332 Grünlandbrache, artenarm
 12652 unversiegelter Weg	 08480 Kiefernforst	 10110 Siedlungsgärten
 03200 Ruderalfluren	 09144 Ackerbrache auf Sandboden	 126121 Straße mit Eichen-Allee
 05121 Saum mit Trockenrasen	 12663 stillgelegte Bahntrasse	 12654 Radweg (asphaltiert)

sonstige Darstellungen

 Geltungsbereich des Bebauungsplanes	 Gebäudebestand ALKIS
 altes Gebäude/Ruine (nicht vermessen)	

Stadt Mittenwalde
Rathausstraße 8
15749 Mittenwalde



Bebauungsplan "Am Feldrain" Umweltbericht: Bestandsplan Biotope

Maßstab 1 : 1.500

Satzung Juni 2021

Planverfasser:
DUBROW GmbH, Unter den Eichen 1, 15741 Bestensee
Bearbeiter: Reiner Höntsch, Ann-Kathrin Rustenbach
Tel. 033763 63162, Fax 033763 63130. Mail: dubrowplanung@aol.com

Plangrundlage: ALKIS Stand März 2020